





- Условные обозначения:
- Границы планируемых элементов планировочной структуры (улично-дорожная сеть)
 - Красные линии, утвержденные в составе проекта планировки территории
 - Линии отступа от устанавливаемых красных линий в целях определения мест допустимого размещения зданий, строений, сооружений
 - Границы образуемых земельных участков
 - 47:23:0708002:3Y1 - Условный номер образуемого земельного участка
 - Номера характерных точек границ образуемого земельного участка

						Документация по планировке территории в составе проекта планировки и проекта межевания территории линейного объекта «Устройство улично-дорожной сети в части деревни Даймище Гатчинского муниципального округа»			
Изм.	Кол.уч.	Лист	N док.	Подпись	Дата	Проект межевания территории. Основная часть.	Стадия	Лист	Листов
Разработал	Коппалова				2025		ПМТ	1	1
Проверил	Зюбан				2025				
						Чертеж межевания территории. Масштаб 1:1000			
Н. контр.	Ермолина				2025				